

Retourtje Gilwell Ada's Hoeve

12,5 km



Beste scout,

Je staat aan het begin van een mooie tocht. Het Retourtje Gilwell Ada's Hoeve is goed in 1 dag te lopen, maar je kan er ook voor kiezen om te overnachten op Labelterrein Ada's Hoeve. Daarvoor moet je een reservering maken bij de kampstaf: 0529-451489. Voor een overnachting op Gilwell Ada's Hoeve moet je apart betalen.

We vertellen je onderweg iets over de prachtige plekken die je tegenkomt. Aan het eind van deze beschrijving vind je wat informatie. Bij de kruispunten wordt daarnaar verwezen. Ook is er nog een topografische kaart met de route toegevoegd.

Zit er een foutje in de route? Of heb je een suggestie? Geef het ons door. Hierdoor blijven de routes altijd kloppend. Wijzigingen kun je doorgeven aan: activiteiten@adashoeve.nl. Alvast bedankt

Veel plezier!

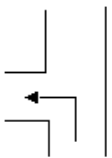

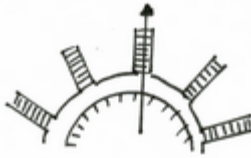

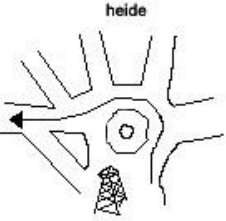
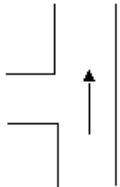

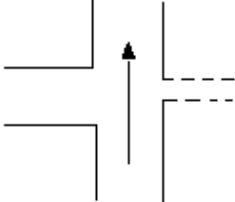
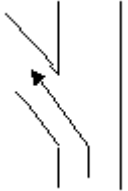

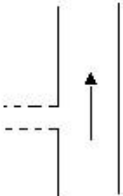

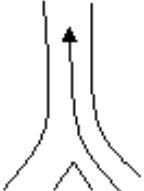


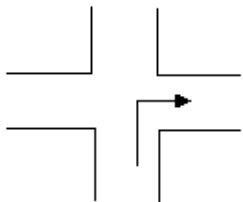
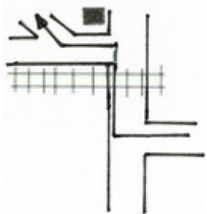
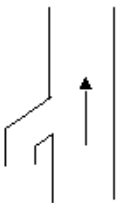

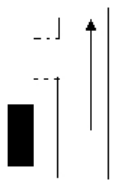
Kampstaf Gilwell Ada's Hoeve en Labelterrein Eerde

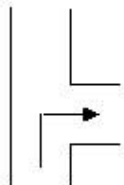
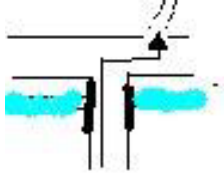
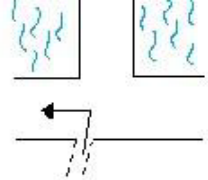
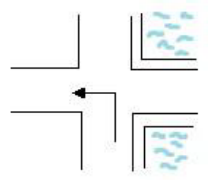
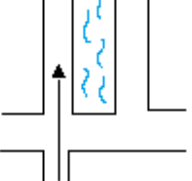
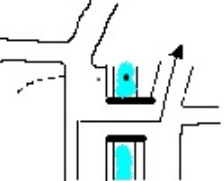
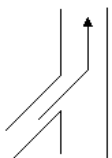

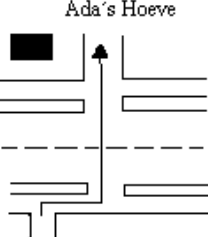
Begin van de route

De route start bij het Stafhuis van Labelterrein Eerde.

Let op: afslagen naar woningen of inritten zijn niet weergegeven, tenzij ze als extra oriëntatiepunt nodig zijn.

<p>1. Labelterrein Eerde. Zie informatie hieronder.</p>	<p>2.</p>	<p>3.</p>	<p>4. Je steekt de drukke Hammerweg over.</p>
<p>5.</p>	<p>6.</p>	<p>7. Voor het ven links, maar je kunt rechts het vlonderpad een stukje oplopen om het ven goed te bekijken.</p>	<p>8.</p>
<p>9. Op veldje rechts.</p>	<p>10. Je steekt een paardenpad over.</p>	<p>11.</p>	<p>12.</p>

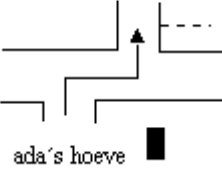


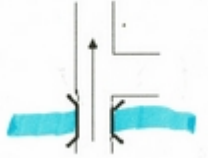
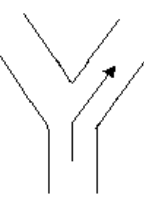
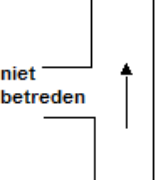
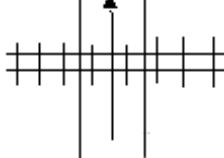
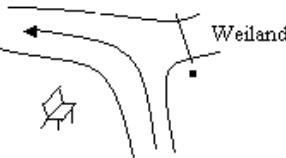
 <p>13.</p>	 <p>14. Amfiteater Zie informatie hieronder.</p>	 <p>15. Kies de middelste trap omhoog.</p>	 <p>16. Bovenaan schuin links.</p>
 <p>17.</p>	 <p>18.</p>	 <p>19. Grindweg</p>	 <p>20.</p>
 <p>21. Van grindweg naar weg met stenen.</p>	 <p>22.</p>	 <p>23.</p>	 <p>24.</p>
 <p>25. Rechts eiken hakhout.</p>	 <p>26. Besthem</p>	 <p>27. Lees het informatiebord over Besthem en ga de Bergweg in.</p>	 <p>28. Volg de Bergweg. Je komt dan in de gemeente Ommen. Ga rechtsaf (de Kamp). Zie informatie hieronder.</p>
 <p>29. Waarvan is Paping bekend? Lees de informatie.</p>	 <p>30.</p>	 <p>31. Wat is er links bij de zwarte punt?</p>	 <p>32. Zie informatie hieronder</p>

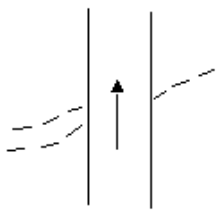
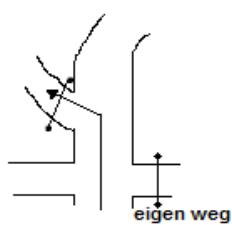
 <p>33.</p>	 <p>34.</p>	 <p>35.</p>	 <p>36. Zie informatie hieronder</p>
 <p>37.</p>	 <p>38. Bijzondere brug. Lees de informatie.</p>	 <p>39.</p>	 <p>40.</p>
 <p>41.</p>	<p>Gilwell Ada's Hoeve</p> <p>Zo, je bent halverwege. Moe? Dan kun je hier wat uitrusten. Net als op Labelterrein Eerde kun je hier als Scoutinggroep prima kamperen.</p> <p>Als je blijft overnachten, meld je dan bij de receptie. Ga je weer terug naar Eerde, volg dan onderstaande kruispunten vanaf punt 42.</p> <p>Waarom heet het eigenlijk <u>Gilwell</u> Ada's Hoeve? Vraag dat maar eens aan de kampstaf!</p>		

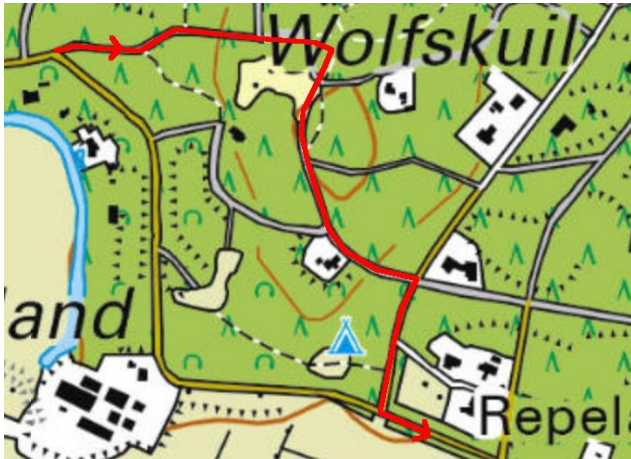
Gilwell Ada's Hoeve

Gilwell Ada's Hoeve werd als boerderij in 1853 voor Gravin A.P.A. van Regteren tot Appeltern gebouwd. Zij legde op 8 september van dat jaar de eerste steen. De hoeve maakte deel uit van landgoed Het Laar. In 1911 werd de hoeve gekocht door Baron van Pallandt van Eerde en maakte het boerderijtje deel uit van Landgoed Eerde. Sinds 1923 is Gilwell Ada's Hoeve in gebruik bij scouts en vanaf 1935 eigendom van Scouting Nederland.

De luiken moesten toen opnieuw geschilderd worden. Je wist toch wel dat huizen die bij een landgoed horen dezelfde kleuren op de luiken hebben als het landgoed zelf? Welke kleur hebben de luiken nu? En waar komen die kleuren vandaan?

 <p>42. Steek de Zwolseweg over.</p>	 <p>43.</p>	 <p>44. Lees het bord en je weet de achtergrond van deze zuil.</p>	 <p>45.</p>
 <p>46.</p>	 <p>47.</p>	 <p>48. Spoorwegovergang</p>	 <p>49.</p>

 <p>50. Particuliere inritten negeren tot Wolfskuil (volgende punt).</p>	 <p>51. Je komt nu op het terrein van de Wolfskuil. Volg onderstaande route op de kaart.</p>
-----------------------------------------------------------------------------------------------------------------------------------------------------------	-------------------------------------------------------------------------------------------------------------------------------------------------------------------------------

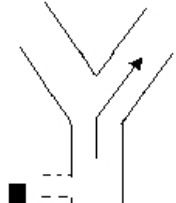
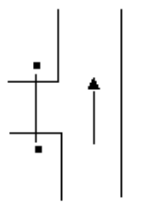
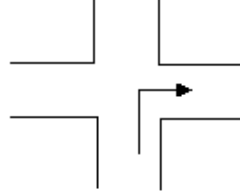
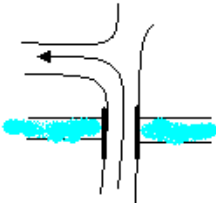


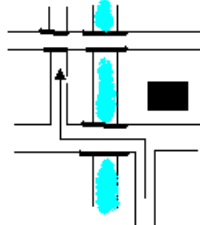
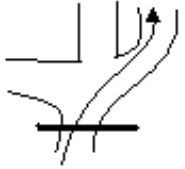

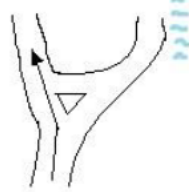

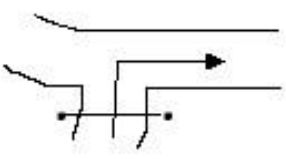


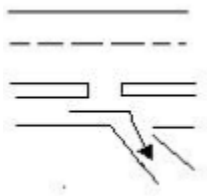
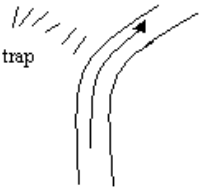
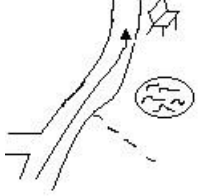
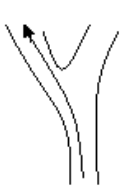
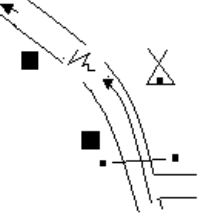
De Wolfskuil

De Wolfskuil is een uit wit zand bestaande verhoging op de rand van het bos en de overloop van de rivier de Regge. Ooit zou hier een wolf gesignaleerd zijn en het lot van iemand in het ongewisse hebben laten geraken.

De Wolfskuil hoorde, net als Ada's Hoeve vroeger bij Kamp Eerde, het landgoed van Baron van Pallandt. Hij verkocht het bosterrein De Wolfskuil in 1938 aan zijn oom jonkheer Ocker Repelaer. Deze had de Hopman Repelaerstichting in het leven geroepen om kinderen die een steuntje in de rug nodig hadden een vakantie te bieden. De blokhut (rechts in de kuil waar je langskomt, werd vroeger ook door een scoutinggroep gebruikt). Nu weet je ook waar de naam Repelaerhoeve vandaan komt.

Ga hierna weer verder met de kruispuntenkaart nr 52.

 <p>52. Je bent nu weer op de straat De Wolfskuil. Links de Repelaerhoeve.</p>	 <p>53.</p>	 <p>54. Bij het Giethemer Kerkpad.</p>	 <p>55.</p>
 <p>56. Je loopt nu langs de Regge.</p>	 <p>57.</p>	 <p>58. Nieuwe Brug</p>	 <p>59.</p>
 <p>60. Na huisnr 5 ben je op landgoed Eerde. Zie informatie hieronder.</p>	 <p>61.</p>	 <p>62.</p>	 <p>63. Hammerweg</p>

 <p>64. Steile Oever. Zie informatie hieronder.</p>	 <p>65.</p>	 <p>66.</p>	 <p>67.</p>
 <p>68.</p>	<p>Labelterrein Eerde</p> <p>Zo, je bent weer terug op het beginpunt. We hopen dat je een fijne tocht hebt gelopen. Heb je zin un meer? Op de websites van Labelterrein Eerde en Gilwell Ada's Hoeve staan meer route om te lopen.</p>		

1. Landgoed Eerde en Philip van Pallandt

Een belangrijke plek voor Scouting in Ommen. Johan Warner van Pallandt kocht als eerste Van Pallandt in 1708 de havezate Eerde bij Ommen. Vele generaties later – in 1913 – erft de dan 23-jarige Philip van Pallandt het landgoed en wordt Baron van Pallandt, Heer van Eerde.

De hele driehoek tussen de Vecht en Regge, ten zuiden van Ommen is vanaf dan zijn eigendom.

Philip was één van de eerste padvinders in Nederland. Al in 1913 kamperen de eerste padvinders op zijn landgoed. In 1935 verkoopt hij Ada's Hoeve, de padvindersboerderij en omliggende terreinen aan de toenmalige Nederlandsche padvinders Vereniging (NPV).

Ook werd het landgoed gebruikt door de Internationale Orde van de Ster van het Oosten. Deze oostelijke ster was de mystieke leider Krishnamurti. In deze periode werden de Sterkampen gehouden soms wel bezocht door drieduizend geestverwanten uit 48 verschillende landen. Tegenwoordig is het grootste deel van het landgoed eigendom van Staatbosbeheer en Natuurmonumenten. Scouting Nederland huurt de grond voor het labelterrein van Natuurmonumenten.

De tocht gaat vanaf hier aan de overkant van de Hammerweg verder en komt niet langs kasteel Eerde, maar als je hier kampeert kun je daar best nog eens een kijkje gaan nemen.

Op de website van Labelterrein Eerde staat een wandelroute bij het Kasteel.



14. De Besthmenerberg

De Besthmenerberg is nu een camping, maar was vroeger bekend door de sterkampen van de beweging van Krisnamurti, een goede vriend van Baron van Pallandt (zie punt 19). Tijdens de oorlogsjaren werd in 1942 het terrein in gebruik genomen voor een minder leuk kamp, het Arbeitseinsatzlager Erika, een bekend en berucht concentratiekamp. Later werd de Scout-In voor alle leiders en leidsters hier gehouden. Het openluchttheater werd gebruikt voor grote shows en bijeenkomsten. Het heet nu het Bostheater en er worden regelmatig activiteiten georganiseerd. Het heeft een capaciteit voor 3000 personen en een zeer goede akoestiek. Daarmee is het één van de meest bijzondere openluchttheaters van Nederland.

28. De Kamp

Je bent nu op De Kamp. Heel wat anders dan het kamp. Als je met je rug naar de huizen staat, zie je nog een stukje kampenlandschap. Kampen is een ander woord voor akkers. De zandgronden in deze omgeving zijn door boeren (alleen of in kleine groepjes) bewerkt. Zo ontstond een afwisselend landschap met kampen en weiden, omzoomd door houtwallen met eiken en andere mooie bomen. Je ziet dat het land niet helemaal vlak is. Dat komt doordat de boeren eeuwenlang de kampen bemest hebben. Zo kwamen ze hoger te liggen dan de drassige weilanden eromheen.

29. Paping

Reinier Paping won in 1963 de Elfstedentocht. Reinier was gymnastiekleraar en gaf tennislessen o.a. in Ommen.

Met zijn overwinning won Paping twee jaarkaarten voor de Deventer ijsbaan en een zilveren sigarettendoos. Naast hem was er nog een winnaar: Brinta. Op TV vertelde Reinier dat hij die dag met Brinta was begonnen. Dat leverde hem namens de Brinta-fabrikant nog eens een sigarettenaansteker en een föhn op. Grote geldbedragen waren in die tijd nog niet aan sportprestaties verbonden. Toch kon Paping zijn roem later verzilveren. Zijn sportzaak in Zwolle, die hij kort na zijn overwinning opende, mocht zich verheugen in een grote klandizie die van heinde en verre kwam om de held te aanschouwen. Dit hotel heet weliswaar Paping maar was eigendom van een oom van Reinier.



32. De Van Pallandtgroep

En ja hoor, er is natuurlijk een scoutinggroep naar Baron Philip vernoemd. Het Rambonnethuis (waar nu het Jamboreehuis staat op Ada's Hoeve) is jarenlang het troefhuis van een jongensgroep geweest: de Ada's Hoeve groep. In 1973 gingen de toenmalige jongens van de Ada's Hoeve Groep en de meisjes van de ALVO Groep samen op in een nieuwe groep. En die noemden ze de Van Pallandtgroep. Hier staat hun nieuwe groepshuis.

36. Huize Het Laer

Als je rechts kijkt zie je de achterkant van Huize Het Laer. De naam komt oorspronkelijk van de familie van Laer. Op het Landgoed Het Laer heeft vroeger, dicht aan de Regge, een kasteel gestaan. Het werd echter met de grond gelijkgemaakt. Dit Huize Het Laer werd omstreeks 1740 gebouwd. In 1910 werd het door de familie van Pallandt gekocht. Toen Philip Baron van Pallandt eigenaar was, verbleven er geregeld scouts op het landgoed. Ook logeerde de leiding van de Sterkampen regelmatig op 't Laer (zie 19). Philip, die altijd om geld verlegen zat, verkocht het landgoed met het huis in 1932 aan de gemeente Ommen. Het is nu o.a. trouwlocatie en conferentie centrum.

38. Bijzondere brug

Vergelijk de leuning van de brug eens met deze foto uit 1946. Dan weet je waarom er gekozen is voor dit uiterlijk. Toen was de brugleuning nog van hout.



64. Steile oever

Ook dit mooie stukje langs de rivier de Regge hoorde bij Kamp Eerde. Ja, ja, de baron bezat veel land. Zou het iets met roofridder Evert van Essen te maken hebben, die in 1366 samen met Margaretha van Eerde in kasteel Eerde woonde?

De route op de kaart

